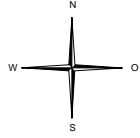


# Gemeinde Bättwil Strassen- und Baulinienplan Klassifizierungsplan




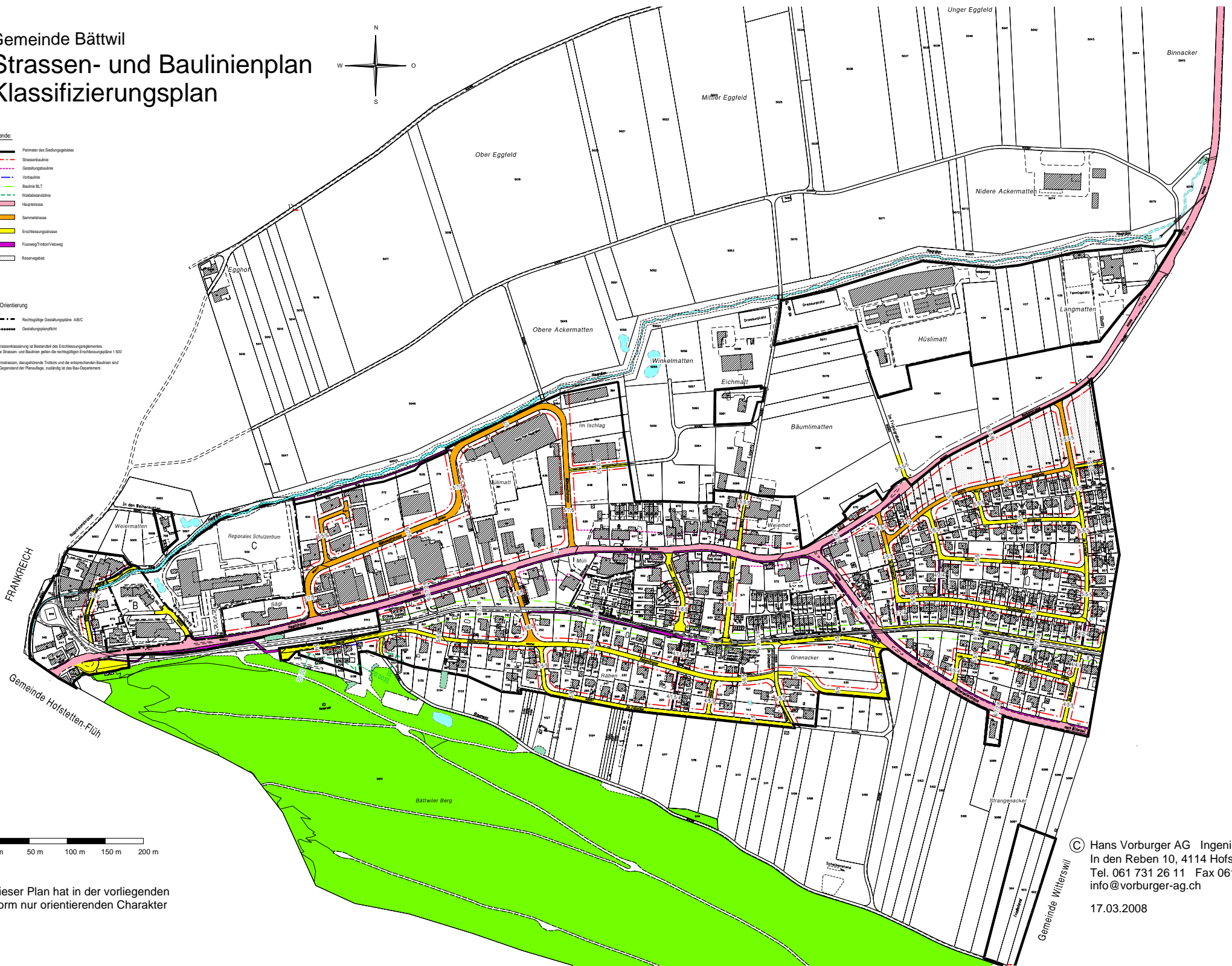
**Legende:**

- Perimeter des Siedlungsgebietes
- Strassenbaulinie
- Gestaltungsbaulinie
- Verkehrsbaulinie
- Baulinie BLT
- Waldschutzbaulinie
- Hauptstrasse
- Sammelstrasse
- Erschliessungsstrasse
- Fussweg/Trottoir/Vegetation
- Reservegebiet

**Zur Orientierung**

- Rechtsgültige Gestaltungspläne A/B/C
- Gestaltungsbaulinie

Die Strassenklassierung ist Bestandteil des Erschliessungsreglements.  
Für die Strassen- und Baulinien gelten die rechtsgültigen Erschliessungspläne 1/300.  
Kantonsstrassen, durchgehende Trottoirs und die entsprechenden Baulinien sind nicht Gegenstand der Planung, zuständig ist das Bau-Departement.



Dieser Plan hat in der vorliegenden Form nur orientierenden Charakter

© Hans Vorburger AG Ingenieurbüro  
In den Reben 10, 4114 Hofstetten  
Tel. 061 731 26 11 Fax 061 711 16 27  
info@vorburger-ag.ch

17.03.2008

Gemeinde Witterswil